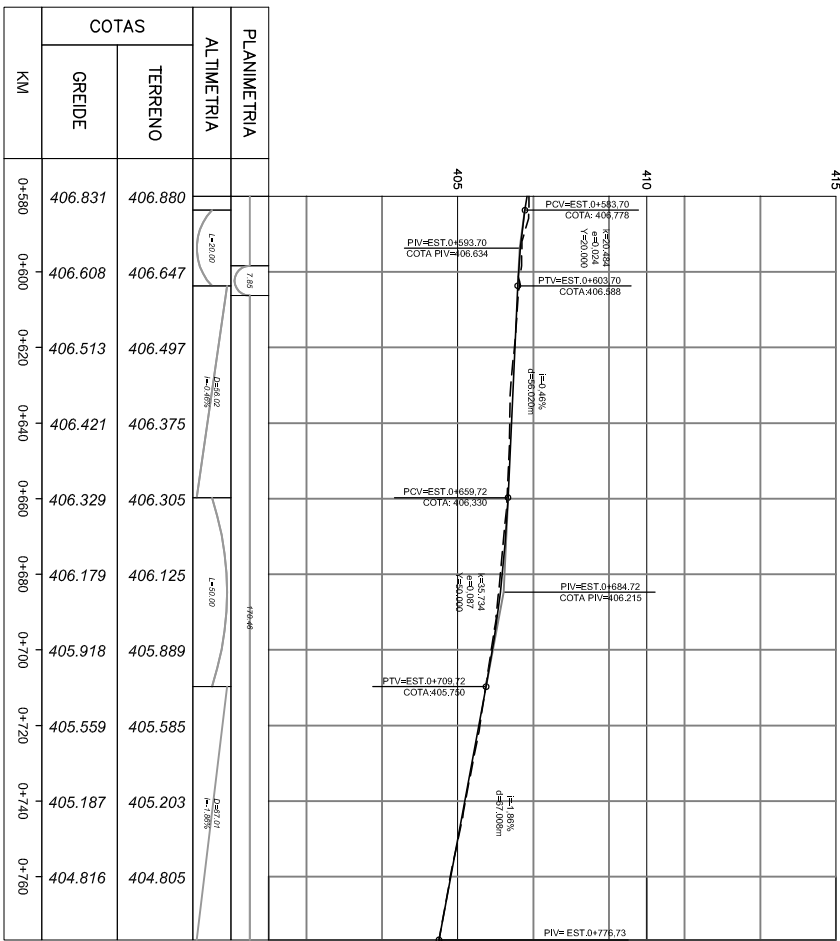
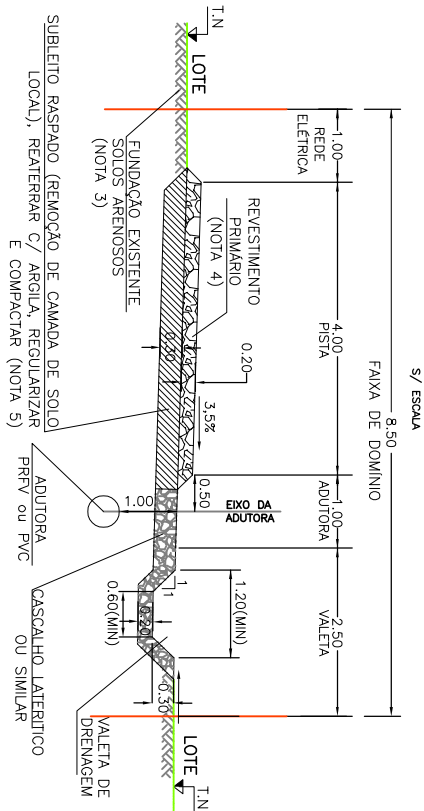


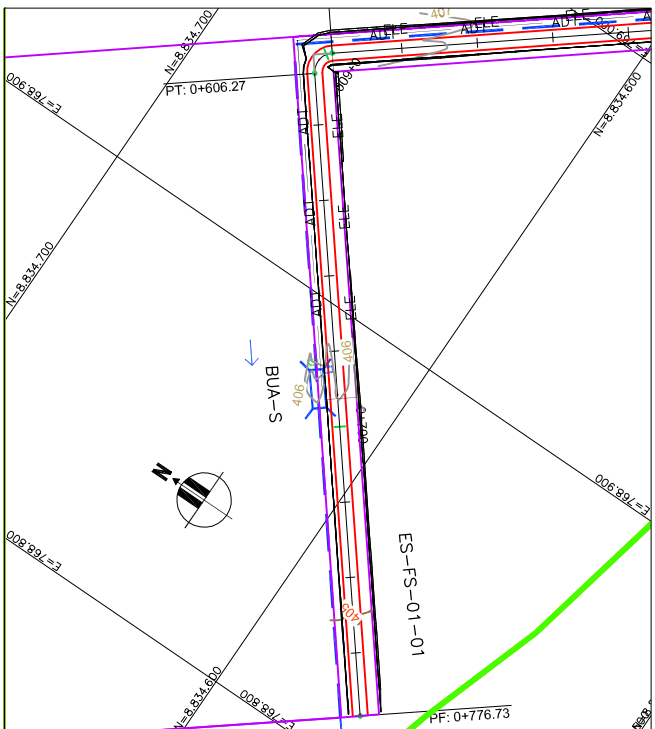
PERFIL ES-FS-01-01



SEÇÃO TIPO

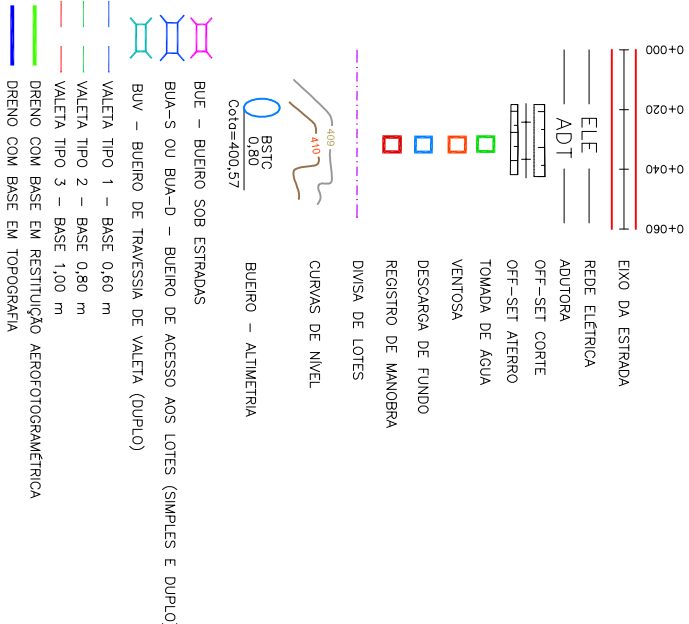


PLANILHA DE LOCAÇÃO - ES-F5-01-01										
PONTOS NOTÁVEIS		ALINHAMENTO								
Pl	km	Coordenadas (m)		AZ	AC	Lado	R	Lc/Dc	T/Ts	BD
		N (Y)	E (X)	(gms)	(gms)	E/D	(m)	(m)	(m)	(m)
2	PC	0+598.42m	8894668.4625	7669594.6876						
	PI		8894672.3808	7669591.5824	231° 32' 36.52"	089.9949 (d)	E	5.000m	7.854m	5.000m
	PT	0+606.27m	8894669.2759	7669597.6538						2.071m
PF	PI	0+776.73m	8894563.4179	766814.0616	-	-	-	-	-	-



- 1- NO PERFIL LONGITUDINAL, APRESENTA-SE O GRÁFICO DE PAVIMENTAÇÃO;
- 2- QUANTO ACESSÓRIOS, OS VALORES DE CORTE E FORTÃO DEVEM SER DECLARADOS COM AS NOMINAÇÕES (1:1, 1:1,5, 1:2) (Viz);
- 3- O SUBLEITO DEVERÁ APRESENTAR CERRADO O VALOR DE 100,0 A 7% E EXPANSÃO MENOR DO VALOR A 25%;
- 4- A DECLARAÇÃO DO REVESTIMENTO PRINCIPAL DEVERÁ SER DE ACORDO COM A ESPECIFICAÇÃO DE SERVIÇO PRESENCIALMENTE, DEVERÁ SER UTILIZADO SOMENTE VALORES DO SUMÁRIO;
- 5- FOMAS PERMANENTES SUBSTITUÍVEIS POR SÓLOS INDETERMINADOS POR UM SUBLEITO (VALOR 100,0) O MATERIAL DE REVESTIMENTO DEVERÁ SER SELECIONADO DE ACORDO COM O LOCAL CORRESPONDENTE QUANTIFICANDO NO PROTOCOLO DE TRAMITAÇÃO.

LEGENDA



RESUMO	DESCRIÇÃO	DESCRIÇÃO	VERIFICAÇÃO	PROVAÇÃO	DATA
1	REVISÃO GERAL	WINCCS	HELD	RECALIBRO	01/04/2015
2	REVISÃO GERAL	WINCCS	HELD	RECALIBRO	02/03/2015
3	REVISÃO GERAL	WINCCS	HELD	RECALIBRO	09/07/2015

MAGNA
INTEGRITA

www.magnaind.com.br e-mail: magnainfo@magnaind.com.br

CODEVASF
Companhia de Desenvolvimento dos
Vales do São Francisco e do Parnaíba

PROJETO BAIXO DE IRECE – ETAPA 1-A
ATUALIZAÇÃO E ADEQUAÇÃO DO PROJETO EXECUTIVO

CLIENTE		NOME DO RESCIMO	
CONDOMÍNIO		FASE 1 (Setor A-1A)	
REPERCUSSÃO FOMENTO		VARIANTE	
RELAÇÃO DE RESCIMO		ESTRADA DE ACESSO - 2 ES-15-01-01	
QUANTIDADE	UNIDADE	DATA	INSCRIÇÃO DO CLIENTE
1:1.000	1552-D-WA-GE-07-02	01/2015	WA-GE-07