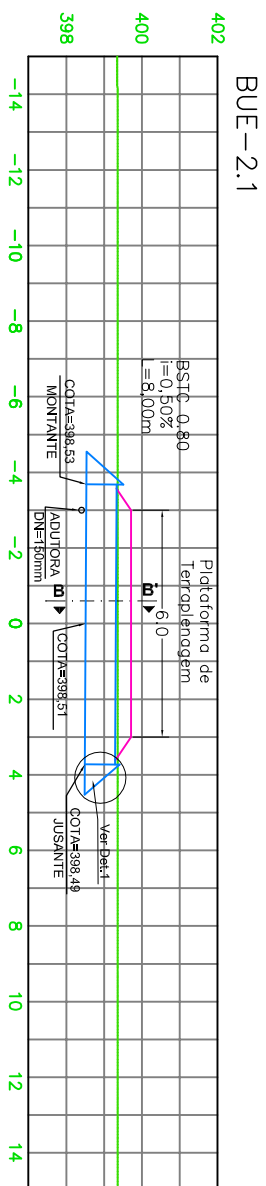
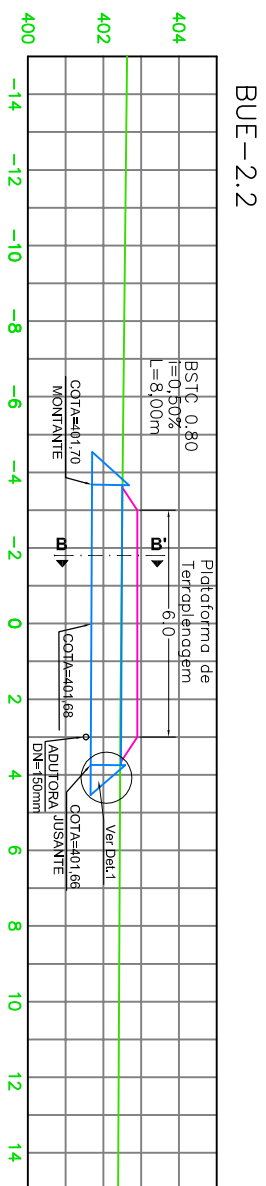


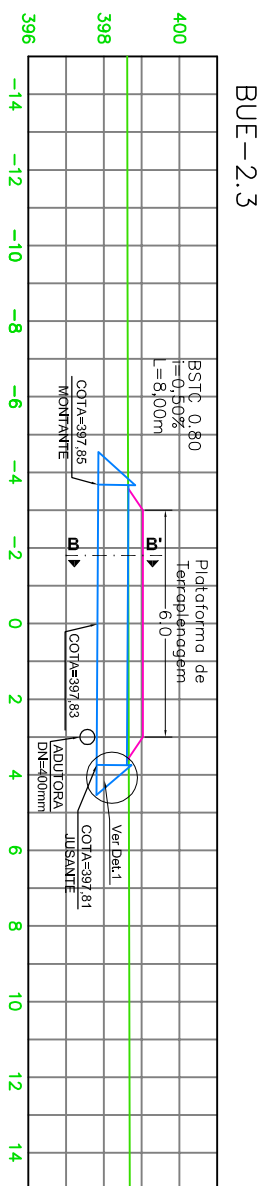
SEÇÕES DOS BUEIROS



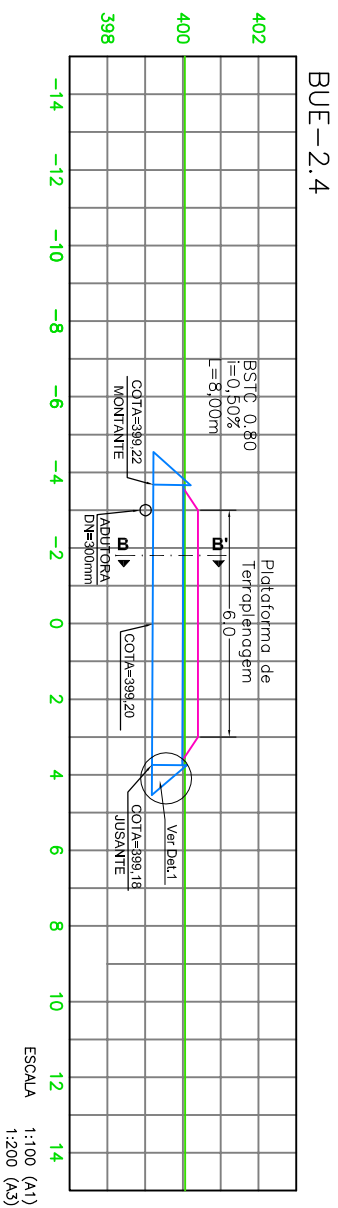
BUE-2.1



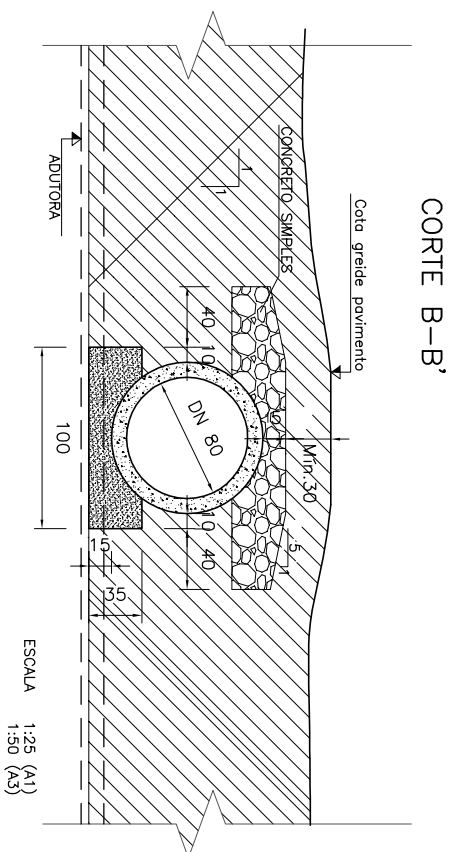
BUE-2.2



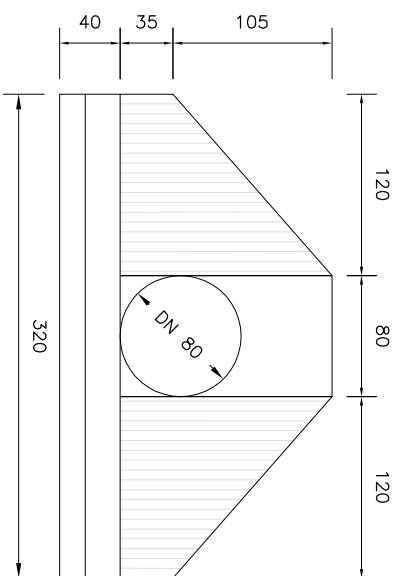
BUE-2.3



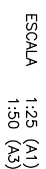
BUÉ-2.4



CORTE B-B'



DET. 1 – Cabeceira



NOTAS:

- 1 – DIMENSÕES E NÍVEIS EM METRO, DETALHES EM CENTÍMETRO, EXCETO ONDE INDICADO O CONTRÁRIO;
- 2 – OS TALUDES DAS VALAS A MONTANTE E JUSANTE DEVERÃO SER ESCAVADAS NA DECLIVIDADE 1:1,5, DEVEDO SER REVESTIDAS COM CASCALHO ($\phi > 20$ cm);
- 3 – AS SAIAS E ENTRADAS DO BUEIRO DEVERÃO SER ENROCADAS POR UM COMPRIMENTO MÍNIMO DE 5 m;
- 4 – AS TRAVESSIAS DE ADUTORES NOS DRENOS SERÃO REALIZADAS DE FORMA QUE A GERATRIZ SUPERIOR DO ADUTOR ESTARÁ A PELO MENOS 5,0 cm ABAIXO DA GERATRIZ EXTERNA DA GALERIA DO BUEIRO.

LEGENDA:

-
- O diagrama ilustra a estrutura vertical de um aterro sanitário. As camadas são as seguintes:
- 1**: REVESTIMENTO PRIMÁRIO (TIPO LATERITA) - Representado por uma linha decorativa com pedras.
 - 2**: PLATAFORMA DE TERRAPLENAGEM - Representada por uma linha magenta sólida.
 - 3**: TERRENO NATURAL - Representado por uma linha verde sólida.
 - 4**: Camada não rotulada no texto, mas presente no diagrama entre as camadas 3 e 4.
 - 5**: Camada não rotulada no texto, mas presente no diagrama entre as camadas 4 e 5.
 - 6**: Camada não rotulada no texto, mas presente no diagrama entre as camadas 5 e 6.



ALA DO BUEIRO



BUEIRO PROJETO

BSTC: BUEIRO SIMPLES TUBULAR DE CONCRETO

: DECLIVIDADE DO TUBO

e: **ESCONSIDADE**[illegible]

DIREITOS AUTORES RESERVADOS CONFORME TERMOS CONTRATUAIS. PROIBIDA A REPRODUÇÃO TOTAL OU PARCIAL DESTA DESENHO SEM O EXPRESSO CONSENTIMENTO DO PROPRIETÁRIO



MAGNA
ENGINEERING

eng.com.br e-mail: magnageng

www.magnacoreng.com.br e-mail: magnacoreng@magnacoreng.com.br

CUENTE



Companhia de Desenvolvimento dos
Vales do São Francisco e do Parnaíba

IDENTIFICAÇÃO DO PROBLEMA

PROJETO BAIXO DE IRECE – ETAPA 1 – A ATUALIZAÇÃO E ADEQUAÇÃO DO PROJETO EXECUTIVO

CLIENTE	TÍTULO DO RESUMO	
CONDOMÍNIO		
PERSONALIDADE JURÍDICA		
ENDEREÇO		
CEP		
DATA DE EMISSÃO	FASE 2 (SETOR 16 no)	
	SISTEMA DE DRENGEM	
	BARRIO URBANO SAN FRANCISCO	
INDICADA		
DATA DE VENCIMENTO	01/2015	
VALOR DO DRE	DRE-HID-07	

1552-D-DRE-HID-07-01

INDICADORA

1552-D-DRE-HID-07-01.dwg

01/2015

DRE-HID-07