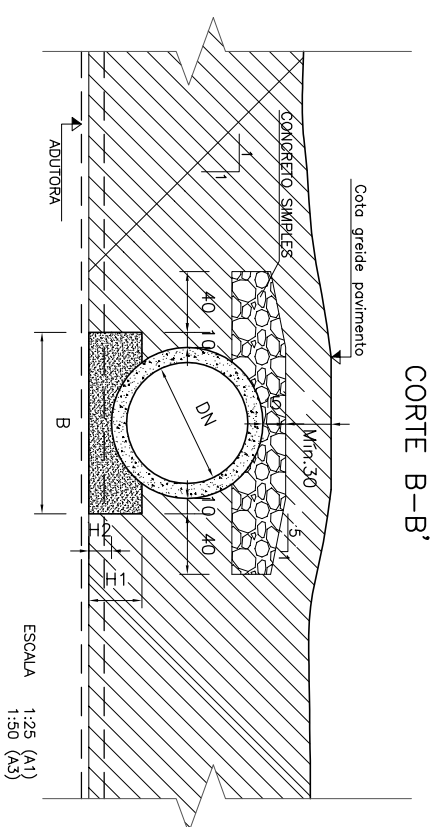
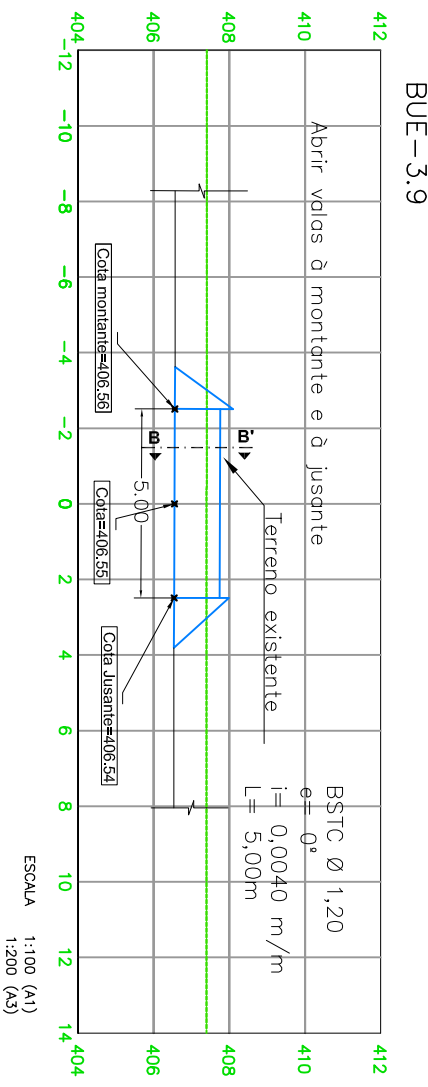
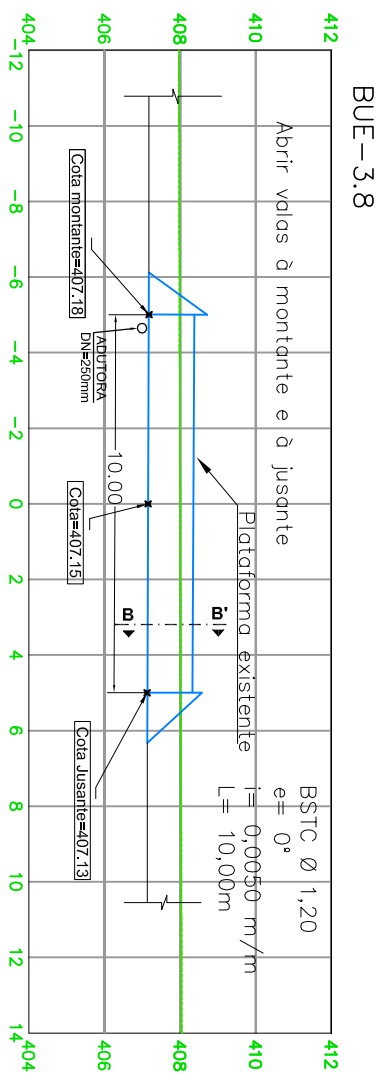
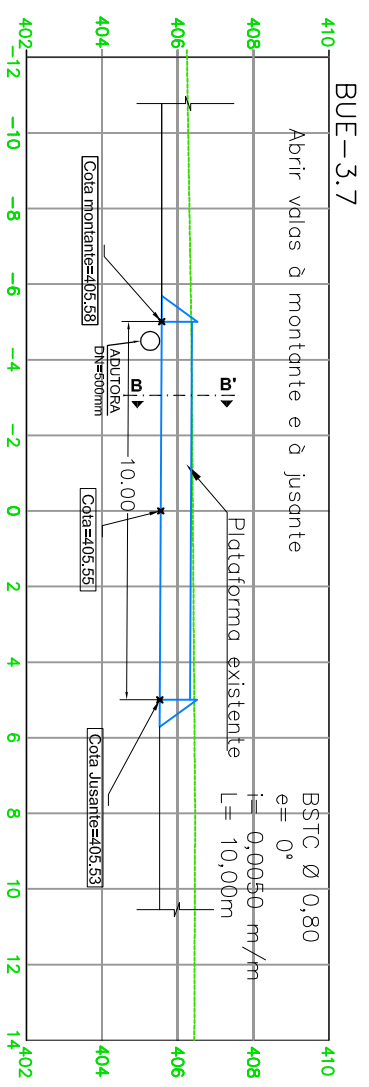
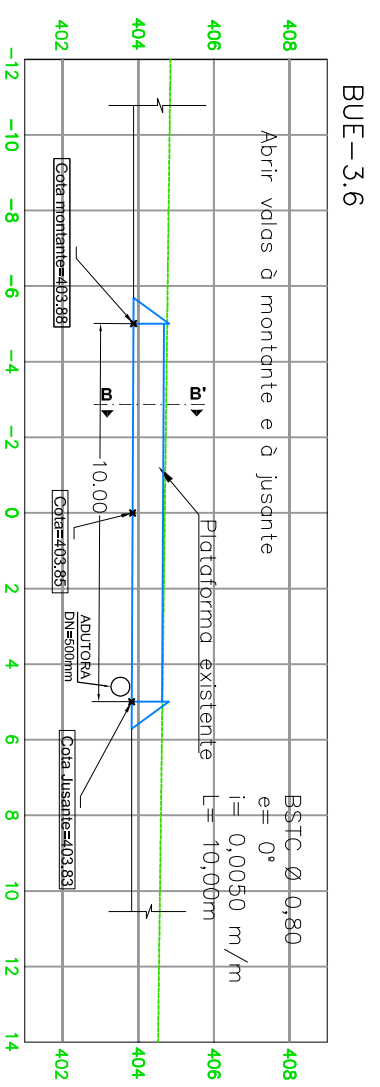
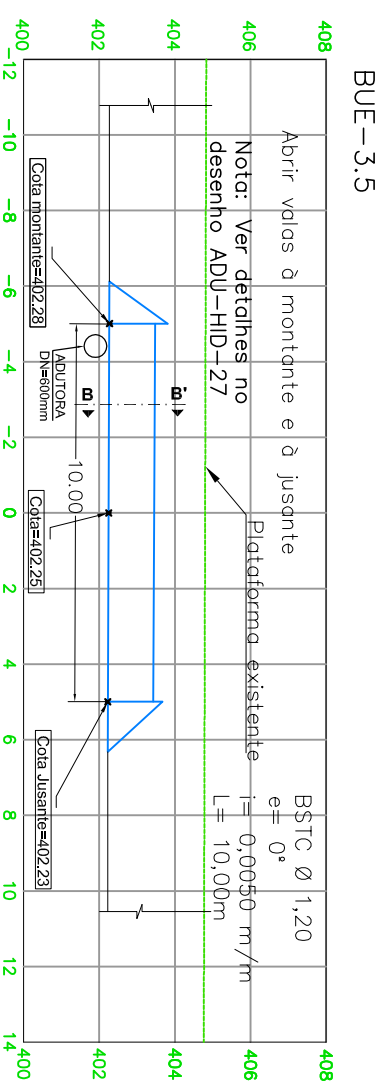
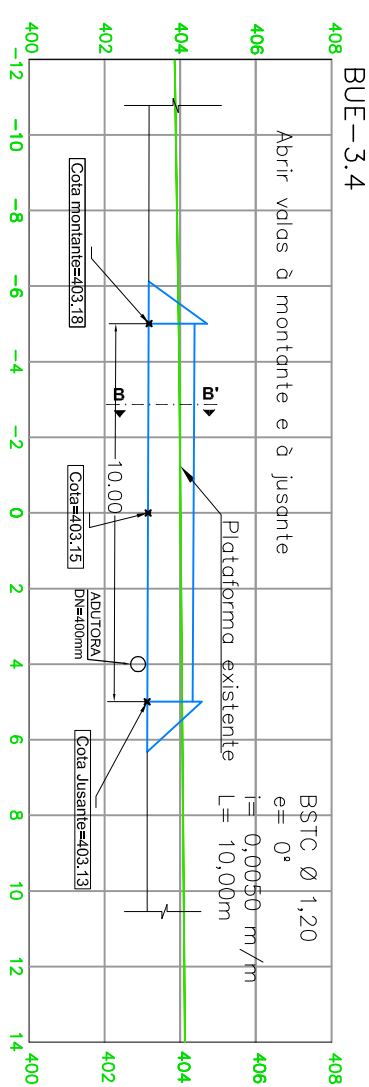
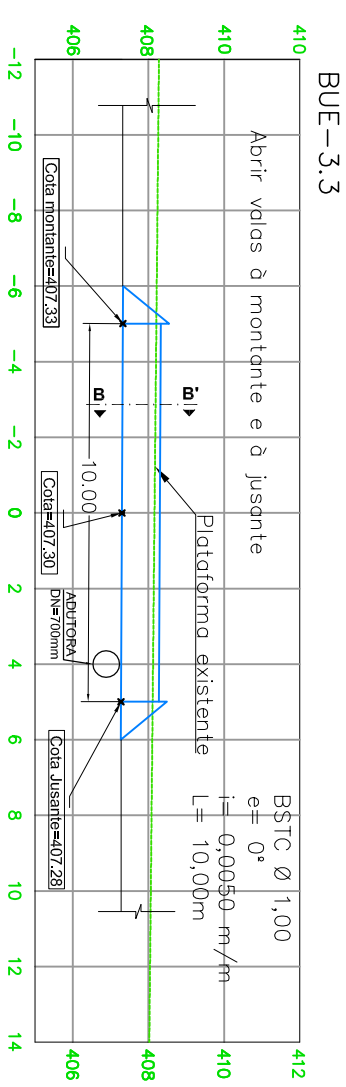
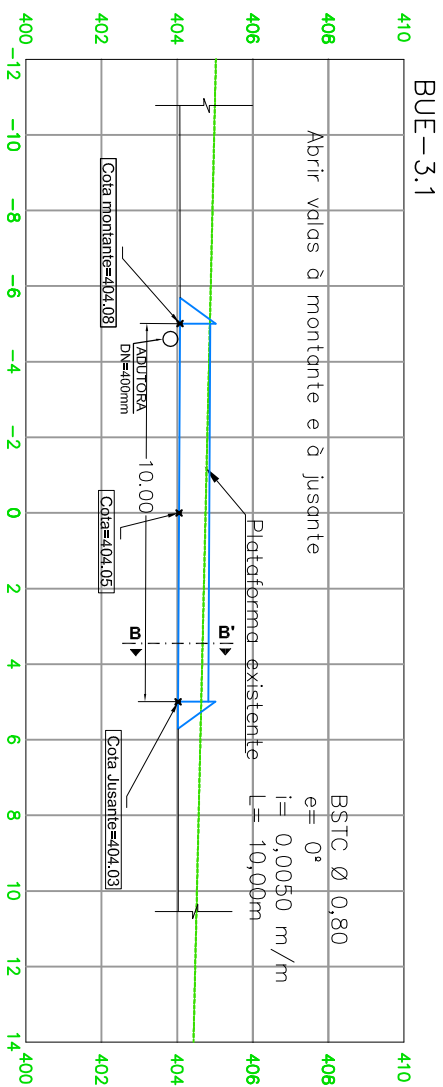


## SEÇÕES DOS BUEIROS



Notas:  
1 – Os bueiros deverão ser projetados segundo as recomendações do DNIT: Alburn de Projetos–Tipo de Dispositivos de Drenagem (IPR-736/2010), bem como, Manual de Drenagem de Rodovias (IPR-724/2006).

2 – BUE-3.2 Ver detalhes no desenho DRE-HID-10

3 – Dimensões e elevações em metro, exceto onde indica de outra forma.

#### DESENHOS DE REFERÊNCIA:

GER-HID-03  
GER-DRE-03

[illegible]

**CODEVASF**  
Companhia de Desenvolvimento dos  
Vales do São Francisco e do Parnaíba

PROJETO BAIXO DE IRECE – ETAPA 1 – A  
ATUALIZAÇÃO E ADEQUAÇÃO DO PROJETO EXECUTIVO

CLIENTE	TÍTULO DO RESUMO		
CONTRATO	FASE 3 (SETOR A-5)		
REPOSIÇÃO, TÓPICO	SISTEMA DE DRENAGEM		
DETALHES ESCRITOS DA OBRA	SC005 DOS BARRIOS		
INDICAÇÃO	INDICE DO ANEXO	DATA	INFORME DO CLIENTE
1552-D-09C-BLE-04-02	1552-D-09C-BLE-04-02/AN	01/2015	DRE-BLE-04